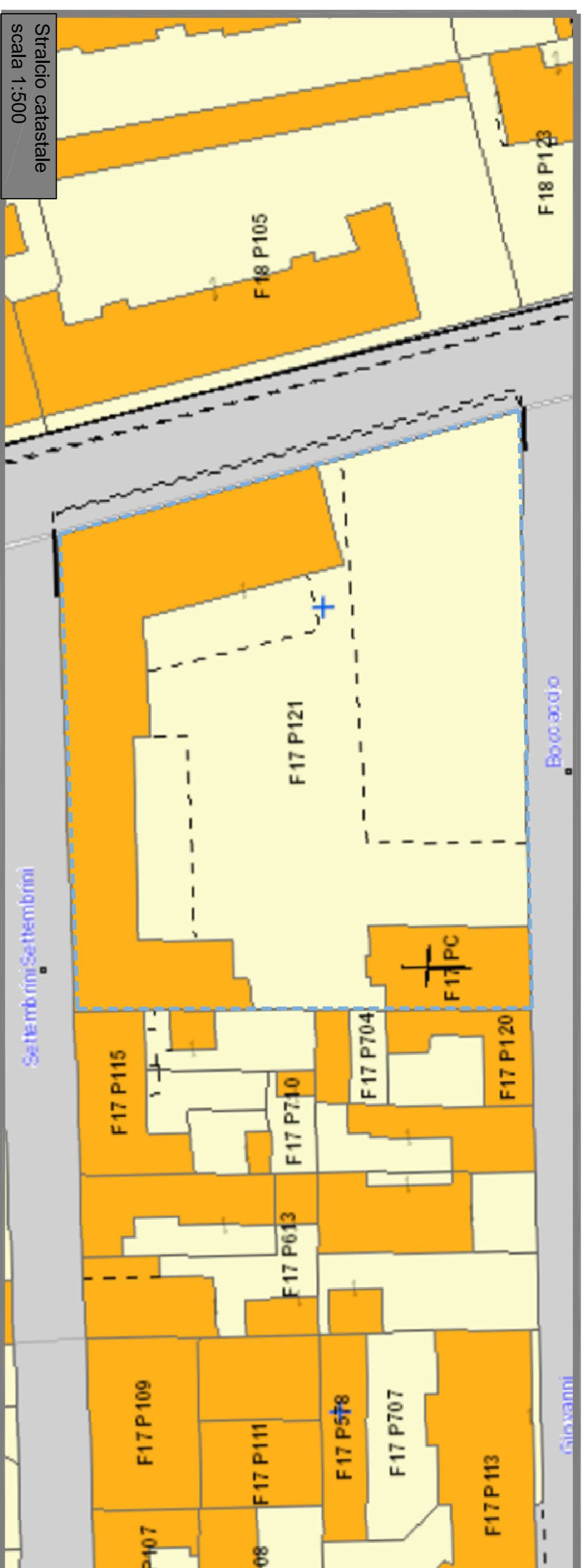
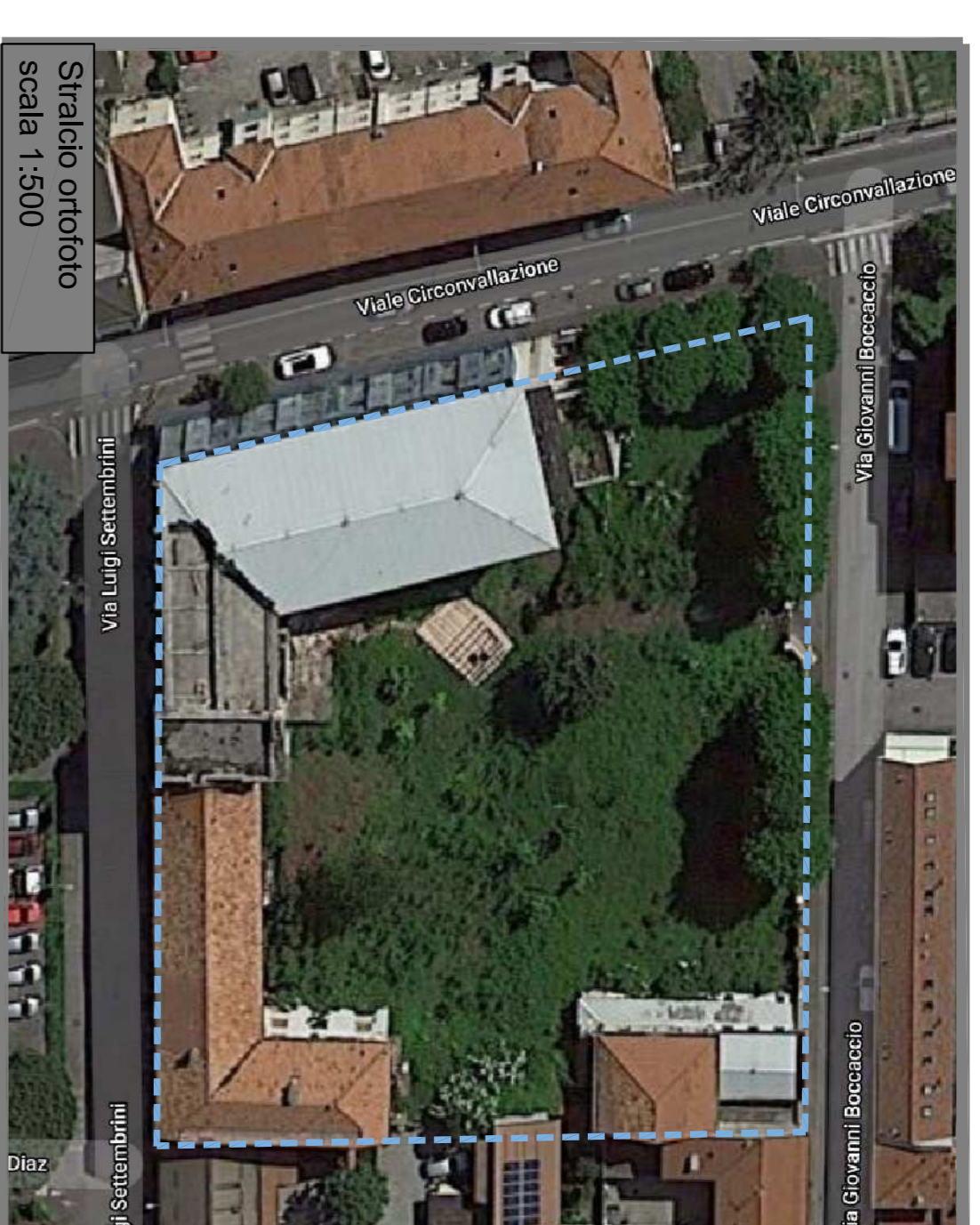




FOTO 01



Stralico catastale  
scala 1:500



Stralico ortofoto  
scala 1:500




FOTO 02



FOTO 03


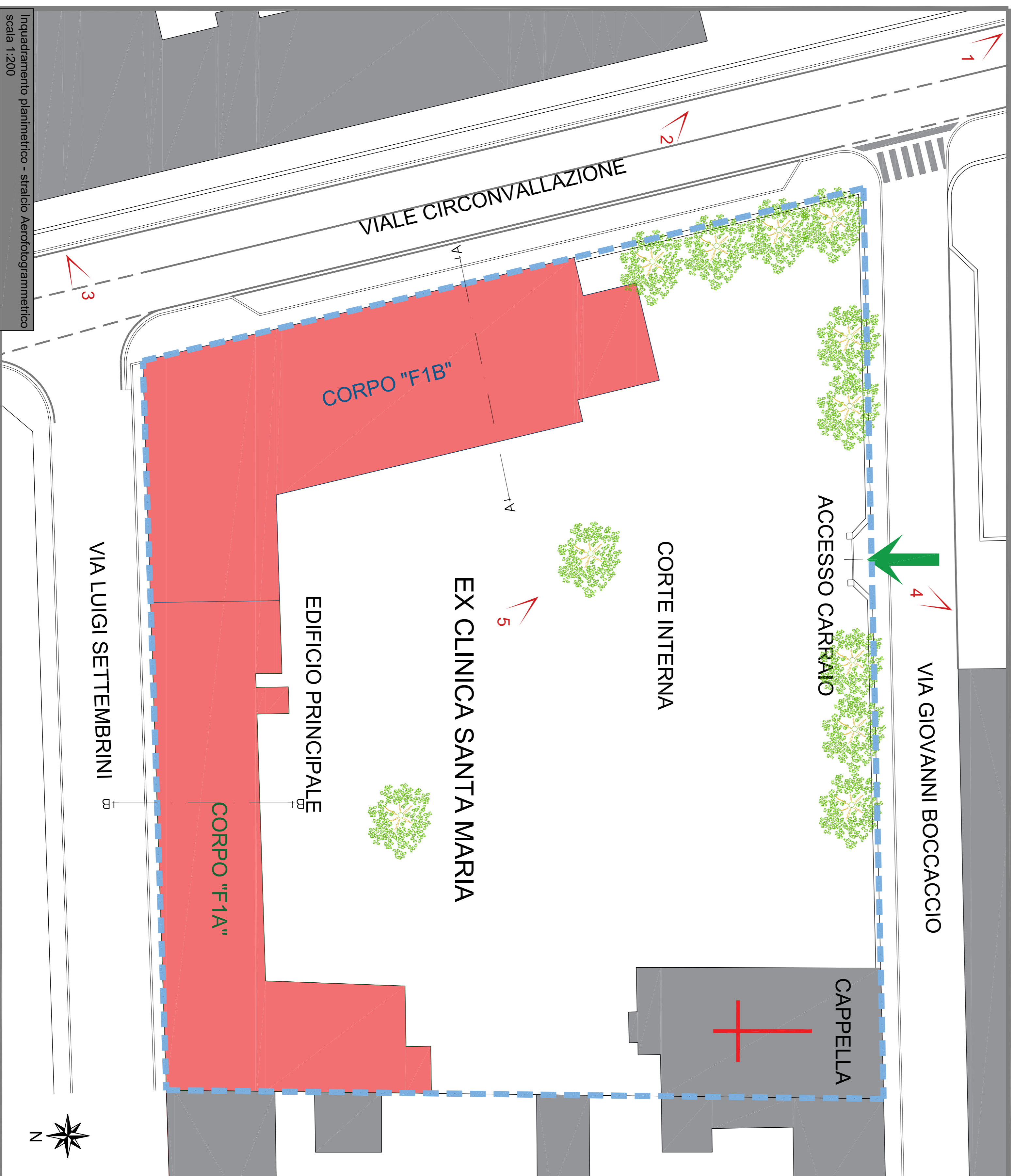


FOTO 04




FOTO 05



Inquadramento planimetrico - Stralico Aerofotogrammetrico  
Scala 1:200



Area di proprietà oggetto dei lavori



COMUNE DI SEREGNO  
Monza e Brianza

<b>PROJECT s.r.l.</b>		<b>COMITATO</b>		<b>EDIFICIO</b>	
Via G. Gozzano n. 6 20021 Seregno (MI) Tel. 0362 241943 Fax 0362 241912 e-mail: studio@projectstudiosrl.it		CASA n. 271 SANTA MARIA AMBITO 001/002/003/004		SCALA 1:200/1:500	
STUDIO DI FATTIBILITA' TECNICA ED ECONOMICA		OPERE PER LA DEMOLIZIONE DELL'IMMOBILE EX CLINICA SANTA MARIA		TAV01	
INQUADRAMENTO PLANIMETRICO		DATA Luglio 2021		VERIFICATO L. MANGIAGHI	
PROGETTISTI		STESURA		APPROVATO A. MARI	

REV	DATA	DESCRIZIONE
0	Luglio 2021	EMISSIONE

A norma di legge (D.L. 77 del 1952, n. 1525, N. 1550 e seguenti) si dichiara avere lavorato. E' vietata la riproduzione anche parziale di questo progetto.